
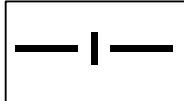
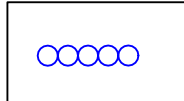
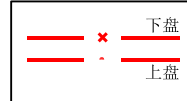


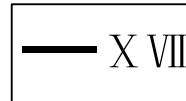
图例

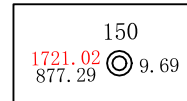
- 井田边界



勘探边界

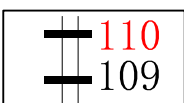
地震测线


断层


勘探线


钻孔


试验点
- 炮点

检波点编号

试验点

障碍物

向斜

一煤层等高线

甘肃靖煤能源有限公司魏家地煤矿分公司					
标记	数量	修改者	批准者	日期	东二采区东翼地质补充勘探 全数字高精度（高密度） 三维地震勘探设计 工程布置图-1
设计	陈磊	项目负责人	张俊	2026年04月	
校对	马志	公司主管	张俊	2026年04月	
审核	张俊	总工程师	张俊	2026年04月	
专业负责人	张俊	经理	张俊	2026年04月	
所(室)长 张俊 2026年04月编制					
CK1002-054-1				共 2 页	重 量
				第 1 页	公斤
				比例	1:5000
				靖远煤业工程勘察设计有限公司	